

INFORME DE RIESGOS ESTATALES

Fecha: 05/04/2026

Semana N°14

Coordinación de Vigilancia Epidemiológica

Monitoreo de Medios

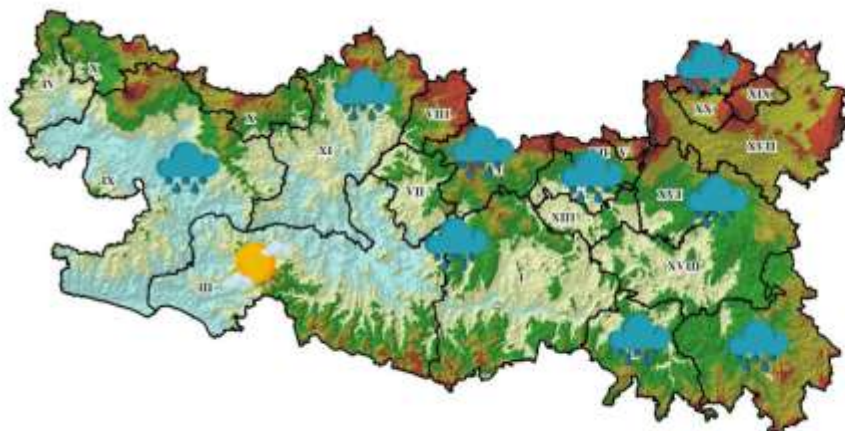
Reporte de eventos:

Amenaza	Tema	Medio	Resumen	Liga	Prioridad	Verificación
Socio organizativo	En esta semana santa ante cualquier emergencia	Noticias de Cuautla	La Secretaría de Salud, a través del Centro Regulador de Urgencias Médicas (CRUM), de Servicios de Salud de Morelos, exhortó a la población a disfrutar de una Semana Santa con responsabilidad y precaución, especialmente durante el traslado por carretera.	https://www.zonacentronoticias.com/2026/04/en-esta-semana-santa-ante-cualquier-emergencia-la-poblacion-puede-comunicarse-al-numero-9-1-1-o-al-777-102-26-05-con-el-crum/	Bajo	Ratificado
Sanitario	Para prevenir dengue, aplicaran abate en viviendas en la comunidad de Amayuca	Noticias de Cuautla	Con el objetivo de prevenir la proliferación del mosquito transmisor del dengue, autoridades del municipio de Jantetelco anunciaron el arranque de una jornada de control larvario en la comunidad de Amayuca.	https://www.noticiasdecuautla.mx/anuncian-jornada-de-control-larvario-en-amayuca-para-prevenir-dengue/	Bajo	Ratificado
Sanitario	Advierten riesgos por vacaciones de semana Santa	Diario de Morelos	Con la llegada masiva de turistas a territorio morelense, las autoridades sanitarias han encendido las alarmas preventivas. Mario Ocampo Ocampo, titular de la Secretaría de Salud en Morelos, lanzó un exhorto enérgico a la ciudadanía para extremar precauciones tanto en viviendas como en centros de esparcimiento	https://www.diariodemorelos.com/noticias/advierten-riesgos-por-vacaciones-de-semana-santa	Bajo	Ratificado
Sanitario	Van en aumento a nivel nacional los casos de enfermedades diarreicas	El Sol de Cuautla	A nivel nacional, en la semana epidemiológica nueve, los casos de enfermedades diarreicas agudas presentan un aumento del 8.2 por ciento con respecto a la semana anterior. En lo que va del 2026 se han registrado 96 mil 543 casos en menores de cinco años, de acuerdo con la Secretaría de Salud.	https://oem.com.mx/el-soldemexico/mexico/umentan-enfermedades-diarreicas-en-menores-de-cinco-anos-29322805	Bajo	Ratificado

Fuente: Vigilancia Epidemiológica Basada en Eventos (VBE) mediante el monitoreo de cualquier medio de comunicación locales y nacionales.

Pronóstico Meteorológicos y Temperaturas

Cielo medio nublado a nublado durante el día, con lluvias puntuales fuertes; *mismas que podrían generar encharcamientos e inundaciones. Las lluvias podrían acompañarse con descargas eléctricas y granizo.* Por la mañana, ambiente fresco y frío en zonas altas, así como cálido a caluroso durante la tarde. Viento del este y noreste de 20 a 30 km/h con rachas de 30 a 50 km/h en el resto de la región. Condiciones para caída de nieve o aguanieve en cimas de los volcanes Popocatepetl, Iztaccihuatl y Pico de Orizaba.



Fuente: Servicio Meteorológico Nacional de México, CONAGUA. <https://x.com/ConaguaOCB> y <https://proteccioncivil.morelos.gob.mx/>

INFORME DE RIESGOS ESTATALES

Fecha: 05/04/2026

Semana N°14

Coordinación de Vigilancia Epidemiológica

Actividad Geológica

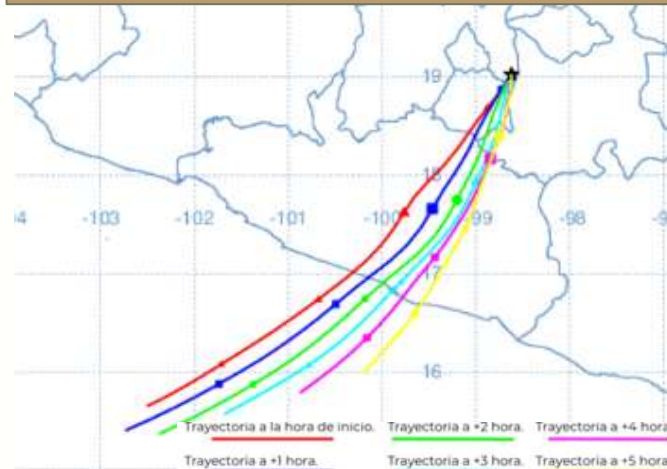
Reporte del monitoreo del Cenapred al volcán Popocatepetl 04 abril de 2026 11:00 h (abril 04, 17:00 GMT)

Actividad de las últimas 24 horas. **Se detectaron seis exhalaciones** de baja intensidad, acompañadas de vapor de agua, otros gases volcánicos y emisiones ocasionales de ceniza. Durante la mañana y al momento de este reporte, se ha observado una emisión constante de vapor de agua, otros gases volcánicos y, en ocasiones, ceniza en bajo contenido, con dirección hacia el sur (S).

El Semáforo de Alerta Volcánica del Popocatepetl se encuentra en **Amarillo Fase 2**.

El Cenapred exhorta a NO ACERCARSE al volcán y sobre todo al cráter, por el peligro que implica la caída de fragmentos incandescentes.

Pronóstico de caída de ceniza



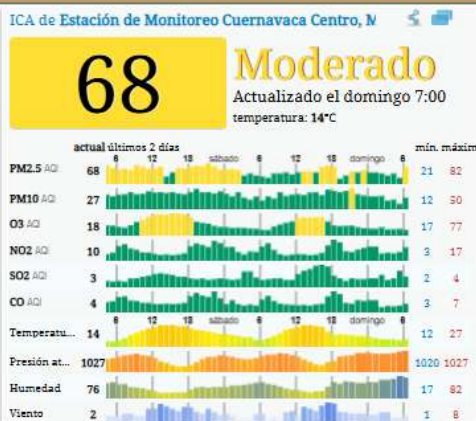
Fuente: Servicio Sismológico Nacional, UNAM. / Centro nacional de Prevención de Desastres (CENAPRED)-SEGOB, SENEAM-SCT y NOAA

Sismos

En las últimas 24 horas **No se registró sismo superior a 5.0 grados de magnitud** que por su cercanía pudiese afectar al Estado de Morelos.

Fuente: Servicio Sismológico Nacional: <https://x.com/S+ismologicoMX>.

Calidad del aire



Acerca de los niveles de calidad del aire

No se anticipan impactos a la salud cuando la calidad del aire se encuentra en este intervalo.

Las personas extraordinariamente sensitivas deben considerar limitación de los esfuerzos físicos excesivos y prolongados al aire libre

Los niños y adultos activos, y personas con enfermedades respiratorias tales como el asma, deben evitar los esfuerzos físicos excesivos y prolongados al aire libre.

Fuente: Sistema Nacional de Información de la Calidad del Aire <https://sinaica.inecc.gob.mx/index.php> y Contaminación del aire del mundo: Índice de calidad del aire en tiempo real <https://waqi.info/es/>

INFORME DE RIESGOS ESTATALES

Fecha: 05/04/2026

Semana N°14

Coordinación de Vigilancia Epidemiológica

Monitoreo Epidemiológico

Red Negativa: Hasta la elaboración de este reporte, no se cuenta con ninguna notificación inmediata de cualquier enfermedad sujeta a vigilancia epidemiológica en las 3 Jurisdicciones Sanitarias

Fuente: Vigilancia Epidemiológica Basada en Indicadores (VEBI) de información en salud, responsables estatales de programas y Jurisdicciones Sanitarias.

Reporte de afectaciones

Sin afectaciones

Hasta la elaboración de este informe, no se cuenta con alguna notificación que requiera la participación de Salud, se continua pendiente del monitoreo.

Fuente: Notificación de Cuerpos de Emergencia en los Municipios, Jurisdicciones Sanitarias y UEyD

Corte de información: 06:00 am